

ประกาศสำนักงานการปฏิรูปที่ดินจังหวัดสงขลา
เรื่อง ผลการคัดเลือกและจัดที่ดินให้เกษตรกรเข้าทำประโยชน์ในเขตปฏิรูปที่ดินจังหวัดสงขลา
กรณี ขอรับการจัดที่ดินแทนที่ (แบ่งแปลง)

ด้วยสำนักงานการปฏิรูปที่ดินจังหวัดสงขลา (ส.ป.ก.สงขลา) ได้รับคำขอรับการคัดเลือกและจัดที่ดินจากการปฏิรูปที่ดินเพื่อเกษตรกรรม เพื่อขอรับการจัดที่ดินแทนที่ (แบ่งแปลง) เกษตรกรผู้ได้รับการจัดให้เข้าทำประโยชน์ซึ่งสละสิทธิหรือถึงแก่ความตายตามความในข้อ ๒๘ และข้อ ๓๐ แห่งระเบียบคณะกรรมการปฏิรูปที่ดินเพื่อเกษตรกรรม ว่าด้วยหลักเกณฑ์ วิธีการ และเงื่อนไขในการคัดเลือกและจัดที่ดินให้เกษตรกร การโอนหรือตกทอดทางมรดกสิทธิการเช่าหรือเช่าซื้อ และการจัดการทรัพย์สินและหนี้สินของเกษตรกรผู้ได้รับที่ดิน พ.ศ. ๒๕๖๔ (ฉบับที่ ๒) พ.ศ. ๒๕๖๖ ซึ่งเกษตรกรยื่นคำขอรับการคัดเลือกและจัดที่ดินโดยชอบแล้ว ปฏิรูปที่ดินจังหวัดสงขลาในฐานะผู้รับมอบอำนาจจากเลขาธิการสำนักงานการปฏิรูปที่ดินเพื่อเกษตรกรรม ที่ ๔๐๓/๒๕๖๔ เรื่อง มอบหมายหน้าที่และอำนาจในการคัดเลือกและจัดที่ดินให้แก่เกษตรกรในเขตปฏิรูปที่ดิน สั่ง ณ วันที่ ๑๖ กรกฎาคม พ.ศ. ๒๕๖๔ ได้พิจารณาตรวจสอบข้อเท็จจริงและพยานหลักฐานที่เกี่ยวข้องที่จำเป็นแก่การพิสูจน์ข้อเท็จจริงตามความในข้อ ๑๙, ๒๐ และข้อ ๓๓ แห่งระเบียบดังกล่าวแล้วเห็นว่าเกษตรกรผู้ยื่นคำขอรับการคัดเลือกและจัดที่ดินตามความในข้อ ๒๘ และข้อ ๓๐ มีคุณสมบัติครบถ้วนตามหลักเกณฑ์ที่กำหนด มีคุณสมบัติเป็นเกษตรกร และไม่มีคุณลักษณะต้องห้ามตามความในข้อ ๙ และข้อ ๑๐ แห่งระเบียบดังกล่าว จึงมีคำสั่งอนุญาตให้เกษตรกรได้รับการคัดเลือกและจัดที่ดินให้เข้าทำประโยชน์ในเขตปฏิรูปที่ดินจังหวัดสงขลา โดยวิธีการจัดให้เข้าทำประโยชน์ ดังนี้

๑. กรณีการจัดที่ดินแทนที่เกษตรกรผู้ได้รับการจัดให้เข้าทำประโยชน์ สละสิทธิเข้าทำประโยชน์ในเขตปฏิรูปที่ดิน จำนวน ๒ ราย โดยมีผู้ขอรับการจัดที่ดินแทนที่ จำนวน ๗ ราย เนื้อที่ประมาณ ๑๙-๐-๐๐ ไร่

๒. กรณีการจัดที่ดินแทนที่เกษตรกรผู้ได้รับการจัดให้เข้าทำประโยชน์ถึงแก่ความตาย จำนวน ๒ ราย โดยมีผู้ขอรับการจัดที่ดินแทนที่ จำนวน ๗ ราย เนื้อที่ประมาณ ๔๐-๑-๒๔ ไร่

รายละเอียดบัญชีรายชื่อเกษตรกรผู้ได้รับคัดเลือก วิธีการจัดที่ดินและแผนผังแปลงที่ดินตามท้ายประกาศนี้

ดังนั้น อาศัยอำนาจตามความในข้อ ๑๑, ๑๖ และข้อ ๓๓ แห่งระเบียบคณะกรรมการปฏิรูปที่ดินเพื่อเกษตรกรรม ว่าด้วยหลักเกณฑ์ วิธีการ และเงื่อนไขในการคัดเลือกและจัดที่ดินให้เกษตรกร การโอนหรือตกทอดทางมรดกสิทธิการเช่าหรือเช่าซื้อ และการจัดการทรัพย์สินและหนี้สินของเกษตรกรผู้ได้รับที่ดิน พ.ศ. ๒๕๖๔ (ฉบับที่ ๒) พ.ศ. ๒๕๖๖ ประกอบคำสั่งสำนักงานการปฏิรูปที่ดินเพื่อเกษตรกรรม ที่ ๔๐๓/๒๕๖๔ เรื่อง มอบหมายหน้าที่และอำนาจในการคัดเลือกและจัดที่ดินให้แก่เกษตรกรในเขตปฏิรูปที่ดิน สั่ง ณ วันที่ ๑๖ กรกฎาคม พ.ศ. ๒๕๖๔ ปฏิรูปที่ดินจังหวัดสงขลา จึงประกาศผลการคัดเลือกและจัดที่ดินให้เกษตรกรเข้าทำประโยชน์ในเขตปฏิรูปที่ดินจังหวัดสงขลาให้ทราบโดยทั่วกัน การนี้ หากบุคคลใดได้รับความเดือดร้อนเสียหายหรืออาจได้รับความเดือดร้อนเสียหายจากคำสั่งนี้ ให้อุทธรณ์คำสั่งนี้ต่อปฏิรูปที่ดินจังหวัดสงขลา พร้อมแสดงพยานหลักฐานที่อาศัยเป็นข้ออ้างในการอุทธรณ์ดังกล่าวภายในสามสิบวัน (๓๐ วัน) นับจากวันปิดประกาศ โดยสามารถจัดส่งคำอุทธรณ์ได้ที่ ส.ป.ก.สงขลา เลขที่ ๑๖๓/๓๙ ถนนกาญจนวนิช ตำบลเขารูปช้าง อำเภอเมืองสงขลา จังหวัดสงขลา รหัสไปรษณีย์ ๙๐๐๐๐

/หาก...

หากผู้ปกครองท้องที่เห็นว่าผู้ได้รับการคัดเลือกและจัดที่ดินรายใดตามประกาศฯ มิใช่เกษตรกรผู้มีสิทธิได้รับที่ดิน ส.ป.ก. หรือมีเหตุคัดค้านอื่นใด ขอให้ผู้ปกครองท้องที่ยื่นคำร้องคัดค้านหรือเข้าพบเจ้าหน้าที่ เพื่อแจ้งเหตุแห่งการคัดค้านดังกล่าว

อนึ่ง เมื่อพ้นกำหนดระยะเวลาอุทธรณ์แล้วให้เกษตรกรผู้ได้รับการคัดเลือกและจัดที่ดินเข้ารับมอบหนังสืออนุญาตให้เข้าทำประโยชน์ในเขตปฏิรูปที่ดิน ณ สำนักงานการปฏิรูปที่ดินจังหวัดสงขลา ในวันและเวลาราชการ

จึงประกาศให้ทราบโดยทั่วกัน

ประกาศ ณ วันที่ ๑๘ พฤศจิกายน พ.ศ. ๒๕๖๙

(นายมนตรี ศรีเพ็ชรใส)
ปฏิรูปที่ดินจังหวัดสงขลา

บัญชีรายชื่อเกษตรกรผู้ได้รับคัดเลือก

ประกาศ ณ วันที่ ๑๔ พฤศจิกายน ๒๕๖๙

บัญชีคัดเลือกและการจัดที่ดินจากการปฏิรูปที่ดินเพื่อเกษตรกรรม
แนบท้ายประกาศสำนักงานการปฏิรูปที่ดินจังหวัดสงขลา
การจัดที่ดินแทนที่ให้เกษตรกรผู้ยื่นคำขอ กรณีเกษตรกรผู้ได้รับอนุญาตให้เข้าทำประโยชน์ในเขตปฏิรูปที่ดิน

ลำดับ	เกษตรกรผู้ได้รับการจัดที่ดิน	รายละเอียดเกี่ยวกับที่ดิน (แปลงเดิม)					ลำดับ	ผู้ขอรับการจัดที่ดินแทนที่ ชื่อ-สกุล	ความสัมพันธ์	รายละเอียดเกี่ยวกับที่ดิน (แปลงแบ่งรังวัดใหม่)					ที่ตั้งที่ดิน		วิธีการจัด	คำสั่งปฏิรูปที่ดินจังหวัด
		แปลง	กลุ่ม/ระวาง	ไร่	งาน	วา				แปลงที่	ระวาง	ไร่	งาน	วา	หมู่ที่	ตำบล		
๑	นายลัภย์ โกมล	๑๕	๑๔๗๗	๑๓	๑	๗๕	๑	นางอมร โกมล	คู่สมรส	๓	๕๐๒๓ll๔๖๘๔	๒	๓	๘๔	๑๑	บางเหรียง	สละสิทธิจัดที่ดินแทนที่	อนุญาต
							๒	นายสะอาด โกมล	บุตร	๔	๕๐๒๓ll๔๖๘๔	๒	๒	๗๘	๑๑	บางเหรียง	สละสิทธิจัดที่ดินแทนที่	อนุญาต
							๓	นางอมร โกมล	คู่สมรส	๕	๕๐๒๓ll๔๖๘๔	๒	๑	๘๘	๑๑	บางเหรียง	สละสิทธิจัดที่ดินแทนที่	อนุญาต
							๔	นางสุบงอร ทองแกมแก้ว	บุตร	๖	๕๐๒๓ll๔๖๘๔	๒	๓	๗๔	๑๑	บางเหรียง	สละสิทธิจัดที่ดินแทนที่	อนุญาต
๒	นายไหลหมาน โตะนาย(โต๊ะนาย)	๑๔๘	๕๐๒๓ll๔๐๘๐	๘	๒	๘๕	๕	นางอาสีเหร๊าะ สุริยะ	บุตร	๑๔๘	๕๐๒๓ll๔๐๘๐	๒	๐	๒๔	๙	กำแพงเพชร	สละสิทธิจัดที่ดินแทนที่	อนุญาต
							๖	นางอาสีเหร๊าะ สุริยะ	บุตร	๒๖๒	๕๐๒๓ll๔๐๘๐	๑	๐	๘๕	๙	กำแพงเพชร	สละสิทธิจัดที่ดินแทนที่	อนุญาต
							๗	นายพิสิษฐ์ โต๊ะนาย	บุตร	๒๖๓	๕๐๒๓ll๔๐๘๐	๑	๓	๕	๙	กำแพงเพชร	สละสิทธิจัดที่ดินแทนที่	อนุญาต
							๘	นายรีเกต โต๊ะนาย	บุตร	๒๖๔	๕๐๒๓ll๔๐๘๐	๑	๒	๒๔	๙	กำแพงเพชร	สละสิทธิจัดที่ดินแทนที่	อนุญาต
							๙	นายฉาฝีอี โตะนาย	บุตร	๒๖๕	๕๐๒๓ll๔๐๘๐	๑	๑	๓๘	๙	กำแพงเพชร	สละสิทธิจัดที่ดินแทนที่	อนุญาต
๓	นายเคล้า สุขสวัสดิ์	๖	๗๒๘	๒๙	๒	๘๕	๑๐	นางหนูนิล สุขสวัสดิ์	คู่สมรส	๑๓	๕๐๒๒ll๖๒๒๒	๗	๒	๑๓	๖	สำนักแต้ว	ขอรับการจัดที่ดินแทนที่ (ตาย)	อนุญาต
							๑๑	นางสุรภา สุขกระจ่าง	บุตร	๑๐	๕๐๒๒ll๖๐๒๒	๒๑	๓	๔	๖	สำนักแต้ว	ขอรับการจัดที่ดินแทนที่ (ตาย)	อนุญาต
๔	นายมามะ ดาตู	๑	๕๘	๑๒	๑	๑๒	๑๒	นางสาวฟาริชต้า ดาตู	บุตร	๔๕	๕๑๒๒ll๘๔๒๐	๔	๐	๐	๑	ประกอบ	ขอรับการจัดที่ดินแทนที่ (ตาย)	อนุญาต
							๑๓	นางสาวนันทิชา ดาตู	บุตร	๔๖	๕๑๒๒ll๘๔๒๐	๑	๓	๗	๑	ประกอบ	ขอรับการจัดที่ดินแทนที่ (ตาย)	อนุญาต
							๑๔	นางสาวรีดา ดาตู	บุตร	๔๗	๕๑๒๒ll๘๔๒๐	๑	๓	๐	๑	ประกอบ	ขอรับการจัดที่ดินแทนที่ (ตาย)	อนุญาต
							๑๕	นายอิสมาแอ ดาตู	บุตร	๔๘	๕๑๒๒ll๘๔๒๐	๑	๓	๐	๑	ประกอบ	ขอรับการจัดที่ดินแทนที่ (ตาย)	อนุญาต
							๑๖	นายมุสตอฟา ดาตู	บุตร	๔๙	๕๑๒๒ll๘๔๒๐	๑	๓	๐	๑	ประกอบ	ขอรับการจัดที่ดินแทนที่ (ตาย)	อนุญาต

การประกาศรายชื่อนี้เป็นไปตามกฎหมายว่าด้วยการปฏิรูปที่ดินเพื่อเกษตรกรรม
ห้ามมิให้ผู้ใดนำข้อมูลส่วนบุคคลนี้ไปใช้ประโยชน์ในเชิงพาณิชย์ หากฝ่าฝืนต้องรับผิดตามกฎหมาย

แผนผังที่ดินและบัญชีรายชื่อผู้ถือครองที่ดินแนบท้ายประกาศสำนักงานปฏิรูปที่ดินจังหวัดสงขลา

เรื่อง ผลการคัดเลือกและจัดที่ดินให้เกษตรกรเข้าทำประโยชน์ในเขตปฏิรูปที่ดินจังหวัดสงขลา

ประกาศ ณ วันที่ ๑๘ พฤศจิกายน ๒๕๖๙

หมู่ที่ ๑๑ ตำบลบางเหรียง อำเภอควนเนียง จังหวัดสงขลา

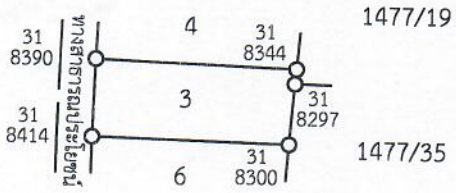

5023II4684/3

แผนผังที่ดินและบัญชีรายชื่อผู้ถือครองที่ดินแนบท้ายประกาศสำนักงานปฏิรูปที่ดินจังหวัดสงขลา

เรื่อง ผลการคัดเลือกและจัดที่ดินให้เกษตรกรเข้าทำประโยชน์ในเขตปฏิรูปที่ดินจังหวัดสงขลา

ประกาศ ณ วันที่ ๑๙ พฤศจิกายน ๒๕๖๙

หมู่ที่ ๑๑ ตำบลบางเหรียง อำเภอควนเนียง จังหวัดสงขลา

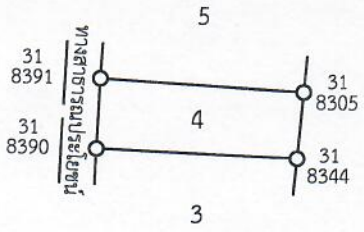

1477/19

5023II4684/4

แผนผังที่ดินและบัญชีรายชื่อผู้ถือครองที่ดินแนบท้ายประกาศสำนักงานปฏิรูปที่ดินจังหวัดสงขลา

เรื่อง ผลการคัดเลือกและจัดที่ดินให้เกษตรกรเข้าทำประโยชน์ในเขตปฏิรูปที่ดินจังหวัดสงขลา

ประกาศ ณ วันที่ ๑๘ พฤศจิกายน ๒๕๖๙

หมู่ที่ ๑๑ ตำบลบางเหรียง อำเภอควนเนียง จังหวัดสงขลา

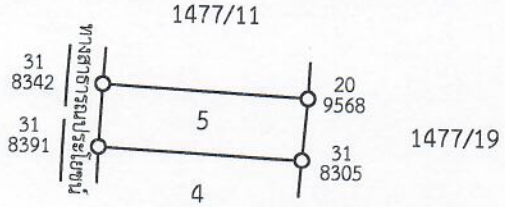

5023II4684/5

แผนผังที่ดินและบัญชีรายชื่อผู้ถือครองที่ดินแนบท้ายประกาศสำนักงานปฏิรูปที่ดินจังหวัดสงขลา

เรื่อง ผลการคัดเลือกและจัดที่ดินให้เกษตรกรเข้าทำประโยชน์ในเขตปฏิรูปที่ดินจังหวัดสงขลา

ประกาศ ณ วันที่ ๑๔ พฤศจิกายน ๒๕๖๙

หมู่ที่ ๑๑ ตำบลบางเหรียง อำเภอควนเนียง จังหวัดสงขลา

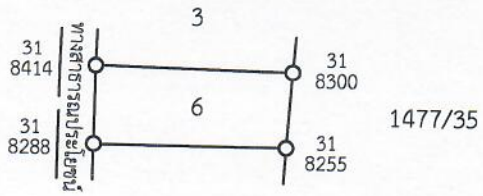

5023II4682/4

5023II4684/6

แผนผังที่ดินและบัญชีรายชื่อผู้ถือครองที่ดินแนบท้ายประกาศสำนักงานปฏิรูปที่ดินจังหวัดสงขลา

เรื่อง ผลการคัดเลือกและจัดที่ดินให้เกษตรกรเข้าทำประโยชน์ในเขตปฏิรูปที่ดินจังหวัดสงขลา

ประกาศ ณ วันที่ ๑๘ พฤศจิกายน ๒๕๖๗

หมู่ที่ ๙ ตำบลกำแพงเพชร อำเภอรัตภูมิ จังหวัดสงขลา

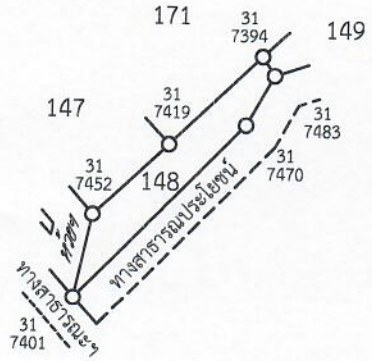

5023II4080/148

แผนผังที่ดินและบัญชีรายชื่อผู้ถือครองที่ดินแนบท้ายประกาศสำนักงานปฏิรูปที่ดินจังหวัดสงขลา

เรื่อง ผลการคัดเลือกและจัดที่ดินให้เกษตรกรเข้าทำประโยชน์ในเขตปฏิรูปที่ดินจังหวัดสงขลา

ประกาศ ณ วันที่ ๑๘ พฤศจิกายน ๒๕๖๙

หมู่ที่ ๙ ตำบลกำแพงเพชร อำเภอรัตภูมิ จังหวัดสงขลา

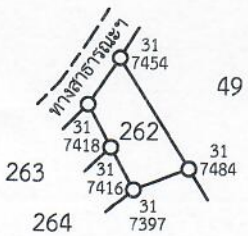

5023II4078/1

5023II4080/262

แผนผังที่ดินและบัญชีรายชื่อผู้ถือครองที่ดินแนบท้ายประกาศสำนักงานปฏิรูปที่ดินจังหวัดสงขลา

เรื่อง ผลการคัดเลือกและจัดที่ดินให้เกษตรกรเข้าทำประโยชน์ในเขตปฏิรูปที่ดินจังหวัดสงขลา

ประกาศ ณ วันที่ ๑๘ พฤศจิกายน ๒๕๖๙

หมู่ที่ ๙ ตำบลกำแพงเพชร อำเภอรัตภูมิ จังหวัดสงขลา

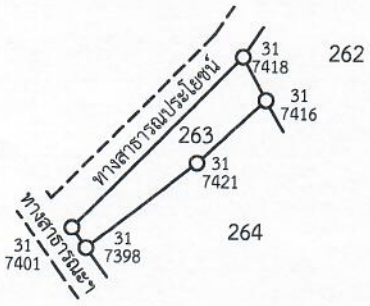

5023II4080/263

แผนผังที่ดินและบัญชีรายชื่อผู้ถือครองที่ดินแนบท้ายประกาศสำนักงานปฏิรูปที่ดินจังหวัดสงขลา

เรื่อง ผลการคัดเลือกและจัดที่ดินให้เกษตรกรเข้าทำประโยชน์ในเขตปฏิรูปที่ดินจังหวัดสงขลา

ประกาศ ณ วันที่ ๑๘ พฤศจิกายน ๒๕๖๙

หมู่ที่ ๙ ตำบลกำแพงเพชร อำเภอรัตภูมิ จังหวัดสงขลา

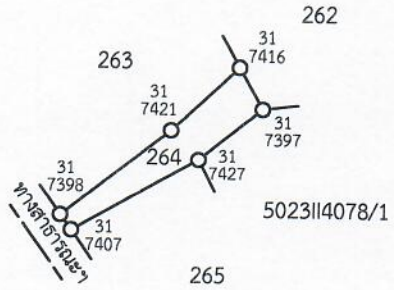

5023II4080/264

แผนผังที่ดินและบัญชีรายชื่อผู้ถือครองที่ดินแนบท้ายประกาศสำนักงานปฏิรูปที่ดินจังหวัดสงขลา

เรื่อง ผลการคัดเลือกและจัดที่ดินให้เกษตรกรเข้าทำประโยชน์ในเขตปฏิรูปที่ดินจังหวัดสงขลา

ประกาศ ณ วันที่ ๑๘ พฤศจิกายน ๒๕๖๙

หมู่ที่ ๙ ตำบลกำแพงเพชร อำเภอรัตภูมิ จังหวัดสงขลา

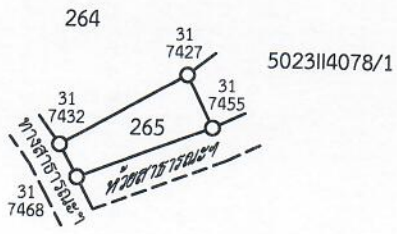

5023II4080/265

แผนผังที่ดินและบัญชีรายชื่อผู้ถือครองที่ดินแนบท้ายประกาศสำนักงานปฏิรูปที่ดินจังหวัดสงขลา

เรื่อง ผลการคัดเลือกและจัดที่ดินให้เกษตรกรเข้าทำประโยชน์ในเขตปฏิรูปที่ดินจังหวัดสงขลา

ประกาศ ณ วันที่ ๑๘ พฤศจิกายน ๒๕๖๙

หมู่ที่ ๖ ตำบลสำนักแต้ว อำเภอสะเดา จังหวัดสงขลา

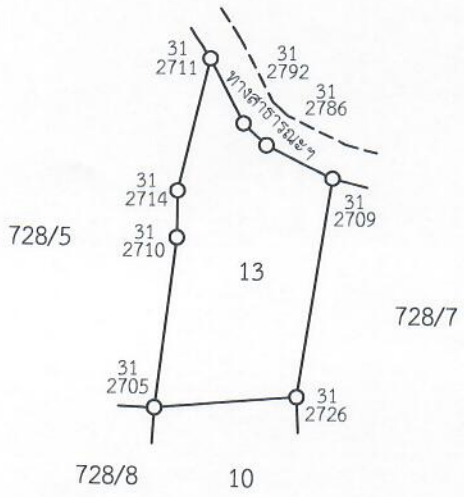

5022116222/13

แผนผังที่ดินและบัญชีรายชื่อผู้ถือครองที่ดินแนบท้ายประกาศสำนักงานปฏิรูปที่ดินจังหวัดสงขลา

เรื่อง ผลการคัดเลือกและจัดที่ดินให้เกษตรกรเข้าทำประโยชน์ในเขตปฏิรูปที่ดินจังหวัดสงขลา

ประกาศ ณ วันที่ ๑๘ พฤศจิกายน ๒๕๖๙

หมู่ที่ ๖ ตำบลสำนักแต้ว อำเภอสะเดา จังหวัดสงขลา

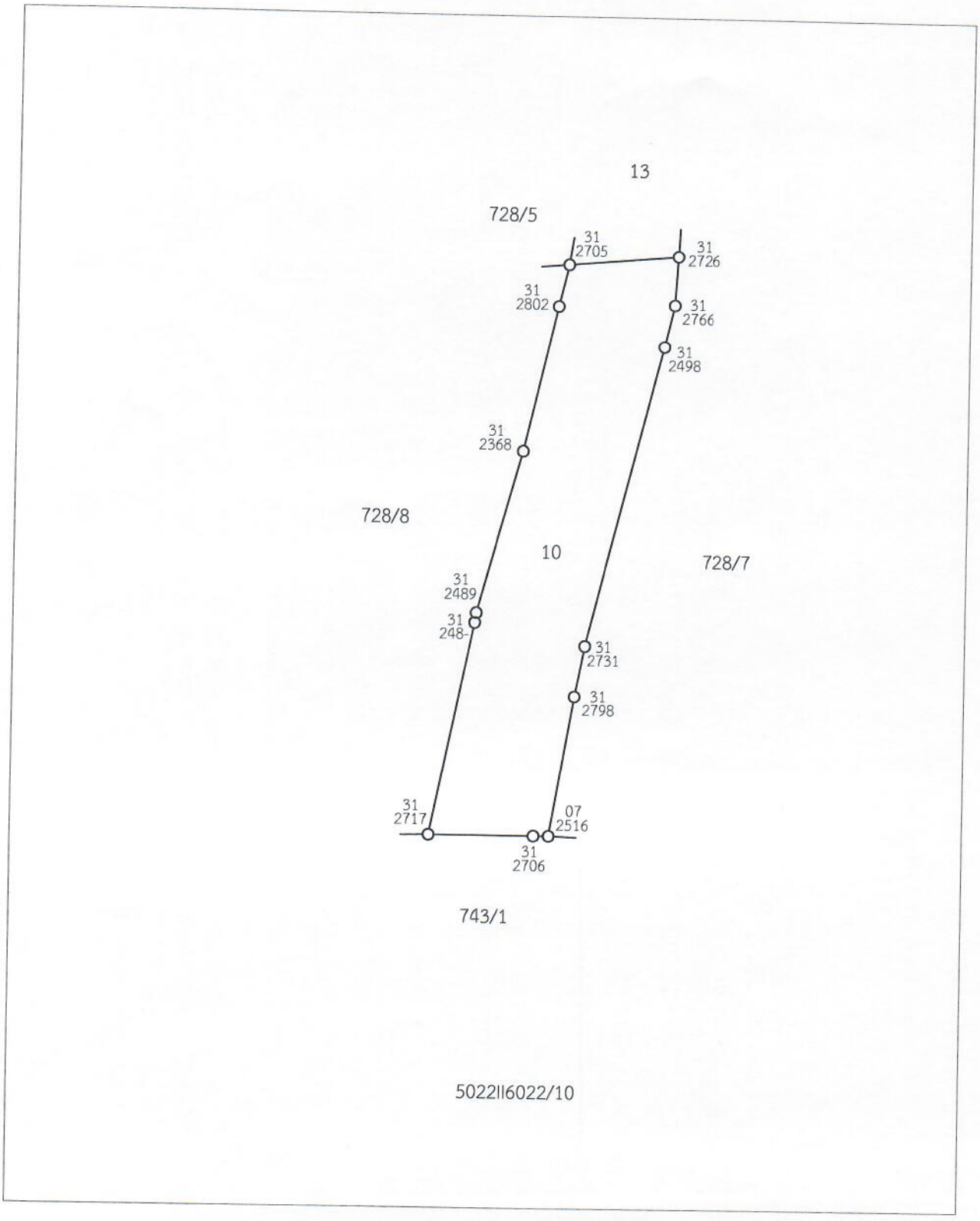

แผนผังที่ดินและบัญชีรายชื่อผู้ถือครองที่ดินแนบท้ายประกาศสำนักงานปฏิรูปที่ดินจังหวัดสงขลา

เรื่อง ผลการคัดเลือกและจัดที่ดินให้เกษตรกรเข้าทำประโยชน์ในเขตปฏิรูปที่ดินจังหวัดสงขลา

ประกาศ ณ วันที่ ๑๕ พฤศจิกายน ๒๕๖๙

หมู่ที่ ๑ ตำบลประกอบ อำเภอนาทวี จังหวัดสงขลา

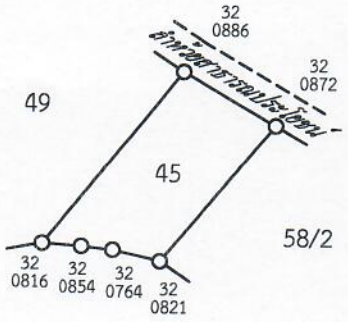

5122III8420/45

แผนผังที่ดินและบัญชีรายชื่อผู้ถือครองที่ดินแนบท้ายประกาศสำนักงานปฏิรูปที่ดินจังหวัดสงขลา

เรื่อง ผลการคัดเลือกและจัดที่ดินให้เกษตรกรเข้าทำประโยชน์ในเขตปฏิรูปที่ดินจังหวัดสงขลา

ประกาศ ณ วันที่ ๑๘ พฤศจิกายน ๒๕๖๙

หมู่ที่ ๑ ตำบลประกอบ อำเภอนาทวี จังหวัดสงขลา

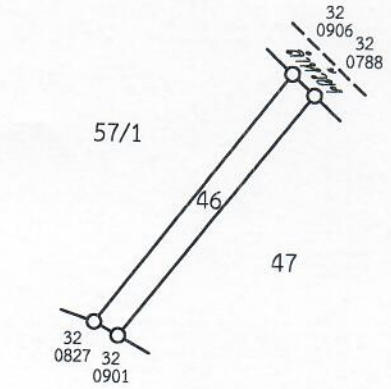

5122III8420/46

แผนผังที่ดินและบัญชีรายชื่อผู้ถือครองที่ดินแนบท้ายประกาศสำนักงานปฏิรูปที่ดินจังหวัดสงขลา

เรื่อง ผลการคัดเลือกและจัดที่ดินให้เกษตรกรเข้าทำประโยชน์ในเขตปฏิรูปที่ดินจังหวัดสงขลา

ประกาศ ณ วันที่ ๑๘ พฤศจิกายน ๒๕๖๙

หมู่ที่ ๑ ตำบลประกอบ อำเภอนาทวี จังหวัดสงขลา

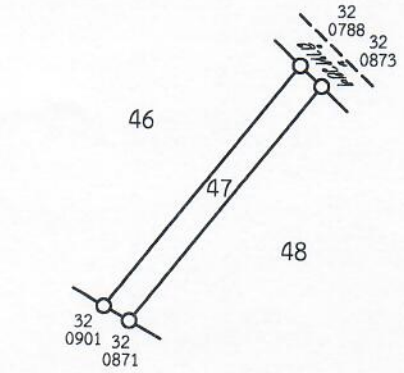

57/2

5122III8420/47

แผนผังที่ดินและบัญชีรายชื่อผู้ถือครองที่ดินแนบท้ายประกาศสำนักงานปฏิรูปที่ดินจังหวัดสงขลา

เรื่อง ผลการคัดเลือกและจัดที่ดินให้เกษตรกรเข้าทำประโยชน์ในเขตปฏิรูปที่ดินจังหวัดสงขลา

ประกาศ ณ วันที่ ๑๘ พฤศจิกายน ๒๕๖๙

หมู่ที่ ๑ ตำบลประกอบ อำเภอนาทวี จังหวัดสงขลา

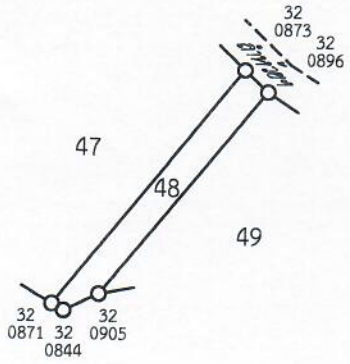

57/2

5122III8420/48

แผนผังที่ดินและบัญชีรายชื่อผู้ถือครองที่ดินแนบท้ายประกาศสำนักงานปฏิรูปที่ดินจังหวัดสงขลา

เรื่อง ผลการคัดเลือกและจัดที่ดินให้เกษตรกรเข้าทำประโยชน์ในเขตปฏิรูปที่ดินจังหวัดสงขลา

ประกาศ ณ วันที่ ๑๘ พฤศจิกายน ๒๕๖๗

หมู่ที่ ๑ ตำบลประกอบ อำเภอนาทวี จังหวัดสงขลา

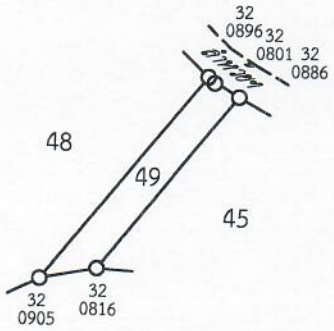

57/2

5122III8420/49